









Aviso: este é um documento de apoio ao caminhante, não sendo permitida a sua reprodução para fins comerciais, sem a autorização escrita da Rota Vicentina®.

Coincidente com parte do Trilho dos Pescadores, este percurso oferece uma perspectiva do lado agrícola da região e permite usufruir em pleno do trilho costeiro que segue junto ao vasto areal da praia do Brejo Largo.

Este percurso circular permite sentir uma das dicotomias mais marcantes do Sudoeste Alentejano – conservação da natureza versus agricultura intensiva. A primeira é antes de mais um imperativo moral para com as gerações futuras, a segunda é uma prioridade para a sobrevivência económica das gerações actuais. A gestão desta dicotomia é um dos maiores desafios dos agentes locais e nacionais na actualidade.

A geomorfologia deste troço da costa e em particular na Foz dos Ouriços é notável. Dobras, falhas, discordâncias e extensas redes de filonetes de quartzo fazem das falésias um manual de geologia onde a história dos últimos 300 milhões de anos do planeta é contada ao vivo. A flora dunar é rica e perfumada – alecrim, rosmaninho, camarinheira, murta, aroeira, perpétua-das-areias e tomilho-canforado, são algumas das espécies que marcam presença ao longo do percurso. Nestas dunas abundam também os mamíferos, que constroem os seus sistemas de tocas sob as formações arbustivas densas da duna mais recuada. Os mais frequentes são o coelho, o sacarabos (localmente designado escalabardo), a fuinha (também chamado papalvo), o texugo, a geneta e a lontra. No troço mais interior do percurso observam-se vários charcos temporários, um dos habitats mais singulares e protegidos do Parque Natural, onde ocorre uma área de protecção do cágado-de-carapaça-estriada.

REGRAS E RECOMENDAÇÕES

-  Circule apenas nos trilhos sinalizados.
-  A circulação de viaturas motorizadas coloca os caminhantes em risco, escolha caminhos alternativos
-  Respeite a propriedade privada; feche portões e cancelas. O gado é manso, mas não gosta da aproximação de estranhos às suas crias.
-  Respeite a Natureza. Não recolha ou perturbe animais, plantas e rochas.
-  Não acampe nem faça fogo fora dos locais sinalizados para o efeito.
-  Trilhos sem WC, leve um saco e deixe o trilho limpo.
-  Mantenha o seu cão na trela e recolha os seus detritos.
-  Prepare bem a sua caminhada e não corra riscos.

SOS

Emergência: 112

GNR Ambiente e Território: 808 200 520

Para informações sobre alojamento, restaurantes e actividades culturais ou desportivas, consulte: **rotavicentina.com**

AJUDE-NOS

Para qualquer situação relacionada com a Rota Vicentina, por favor contacte-nos:

E: info@rotavicentina.com

T: (+351) 283 327 669

M: (+351) 969 275 975



DUNAS DO ALMOGRAVE

PERCURSO CIRCULAR | 8,5 KM

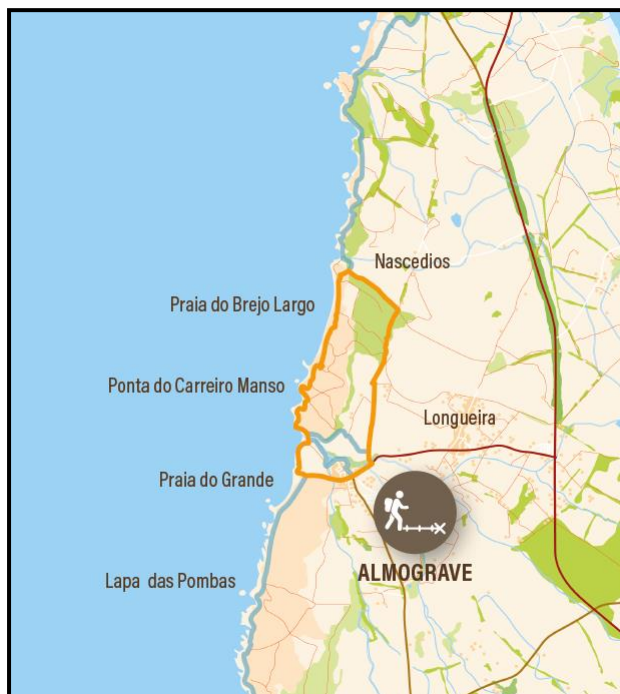
Aviso: Este é um documento de apoio ao caminhante, não sendo permitida a sua reprodução para fins comerciais, sem a autorização escrita da Rota Vicentina®.

DESCRIÇÃO DO PERCURSO

Da rotunda do Almogrove siga pela estrada asfaltada, passando junto à Pousada da Juventude e aos lavadouros, entrando no primeiro caminho de terra batida à esquerda. No cruzamento que se segue, continue em frente (o Trilho dos Pescadores vai pelo caminho da esquerda). Siga em frente por 1,5 Km e vire à esquerda no 2º cruzamento, entrando em zona de acacial.

Siga em frente, até que o percurso faz um ligeiro desvio à direita, passando sobre uma linha de água, e penetrando no pinhal. Um pouco adiante caminhe junto a uma vedação, até reentrar no acacial e entroncar num caminho arenoso. Vire à direita e siga em frente, até passa uma ponte de cimento. Vire à esquerda e siga pela pista de terra até ao final do campo agrícola. Antes da casa desabitada vire à esquerda, passando por uma ponte e subindo pelo trilho arenoso. Está no Trilho dos Pescadores.

Prossiga agora junto à costa, ao longo da praia do Brejo Largo e de uma sucessão de pequenas enseadas até à Foz dos Ouriços, onde o Percurso Circular se volta a separar do Trilho dos Pescadores por um trilho que segue à direita e desce até à praia. Atravesse a ribeira e suba o barranco pelo trilho que encontra do outro lado, continuando junto à costa até ao estacionamento da praia do Almogrove. Vire à esquerda e siga pelo passadiço de madeira, de regresso à aldeia.



FICHA TÉCNICA

Extensão: 8,5 km

Duração aproximada: 3 h

Desnível acumulado: 100 m

Grau de dificuldade: Algo difícil

Altitude max. / min.: 40 m / 0 m

Época aconselhada: Setembro a Junho

ONDE COMEÇAR?

Almogrove: na rotunda (início da Avenida da Praia), seguindo pela Rua do Chafariz até aos lavadouros. Mais à frente encontra indicações para entrar no caminho à esquerda.

AVISOS IMPORTANTES

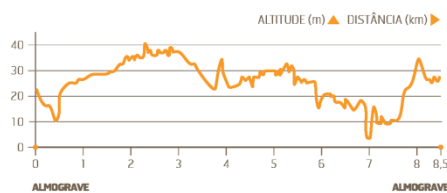
Grau de dificuldade: Embora não tenha subidas, o percurso tem muita areia e uma travessia de ribeira.

Marcação: As Pequenas Rotas são sinalizadas com as cores amarela e vermelha.

DICAS

Abastecimento durante o percurso: Apenas na aldeia do Almogrove.

Se as condições marítimas permitirem, poderá prosseguir parcialmente pela praia do Brejo Largo.



Descarregue a **APP Rota Vicentina** e leve consigo toda a informação sobre este percurso

